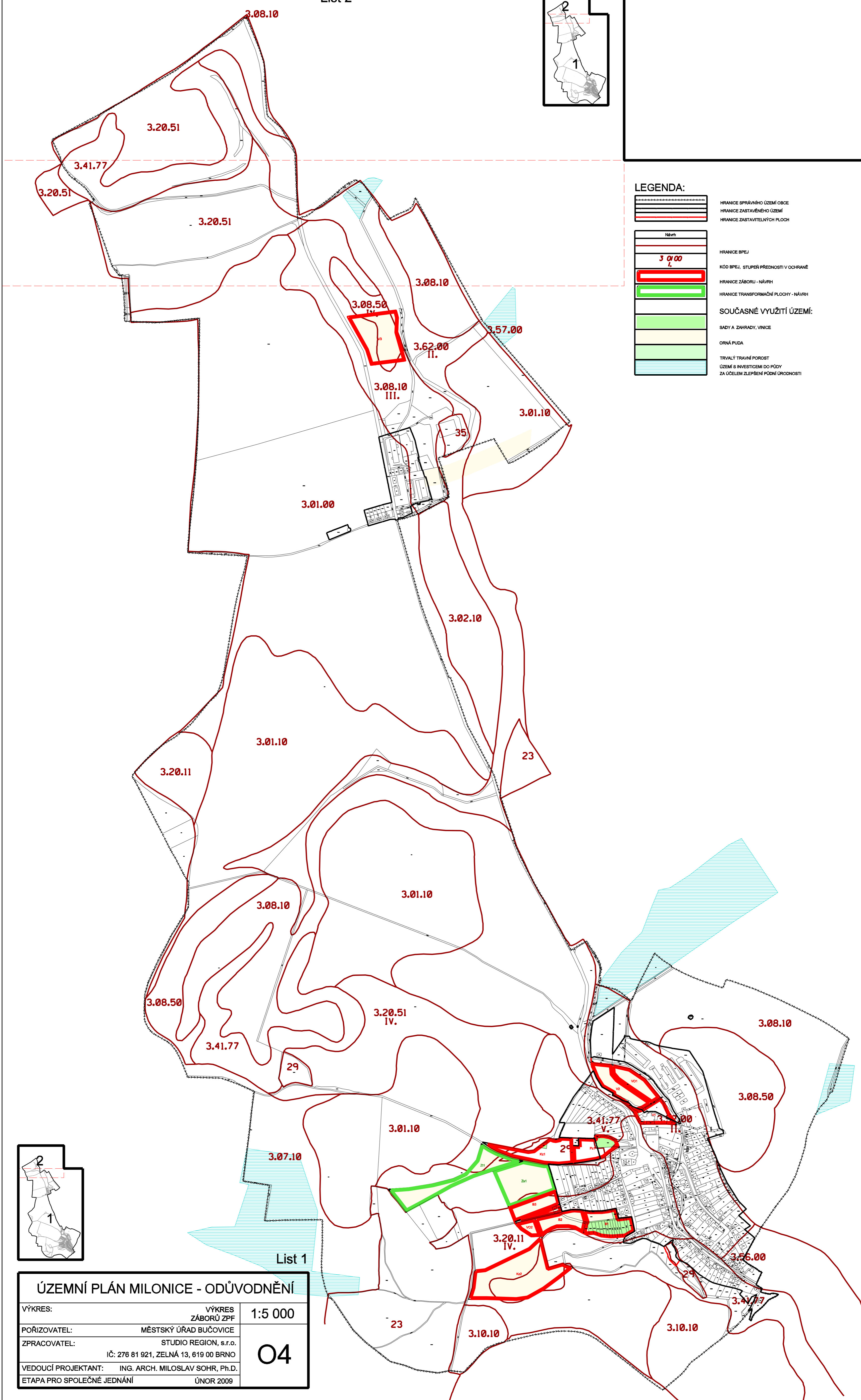
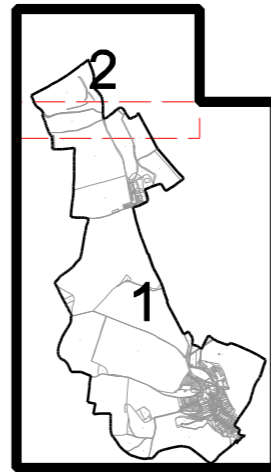


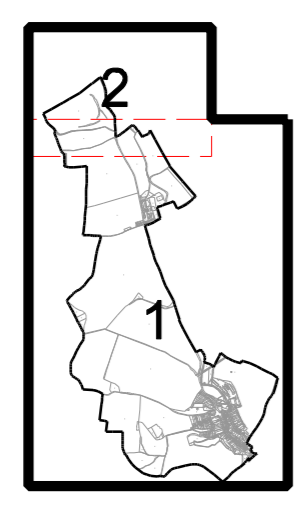
ÚZEMNÍ PLÁN MILONICE - ODŮVODNĚNÍ		
VÝKRES:	VÝKRES ZÁBORŮ ZPF	1:5 000
POŘIZOVATEL:	MĚSTSKÝ ÚŘAD BUČOVICE	04
ZPRACOVATEL:	STUDIO REGION, s.r.o. IČ: 276 81 921, ZELNÁ 13, 619 00 BRNO	
VEDOUČÍ PROJEKTANT:	ING. ARCH. MILOSLAV SOHR, Ph.D.	
ETAPA PRO SPOLEČNÉ JEDNÁNÍ	ÚNOR 2009	

List 2



LEGENDA:

	HRANICE SPRÁVNÍHO ÚZEMÍ OBCE
	HRANICE ZASTAVĚNÉHO ÚZEMÍ
	HRANICE ZASTAVITELNÝCH PLOCH
	Návrh
	HRANICE BPEJ
	KÓD BPEJ, STUPĚŇ PŘEDNOSTI V OCHRANĚ
	HRANICE ZÁBORŮ - NÁVRH
	HRANICE TRANSFORMAČNÍ PLOCHY - NÁVRH
SOUČASNÉ VYUŽITÍ ÚZEMÍ:	
	SADY A ZAHRADY, VNICE
	ORNÁ PŮDA
	TRVALÝ TRÁVNÍ POROST
	ÚZEMÍ S INVESTICEM DO PŮDY ZA ÚCELEM ZLEPŠENÍ PŮDNÍ ÚRODNOSTI



List 1

ÚZEMNÍ PLÁN MILONICE - ODŮVODNĚNÍ		
VÝKRES:	VÝKRES ZÁBORŮ ZPF	1:5 000
POŘIZOVATEL:	MĚSTSKÝ ÚŘAD BUČOVICE	04
ZPRACOVATEL:	STUDIO REGION, s.r.o. IČ: 276 81 921, ZELNÁ 13, 619 00 BRNO	
VEDOUČÍ PROJEKTANT:	ING. ARCH. MILOSLAV SOHR, Ph.D.	
ETAPA PRO SPOLEČNÉ JEDNÁNÍ	ÚNOR 2009	