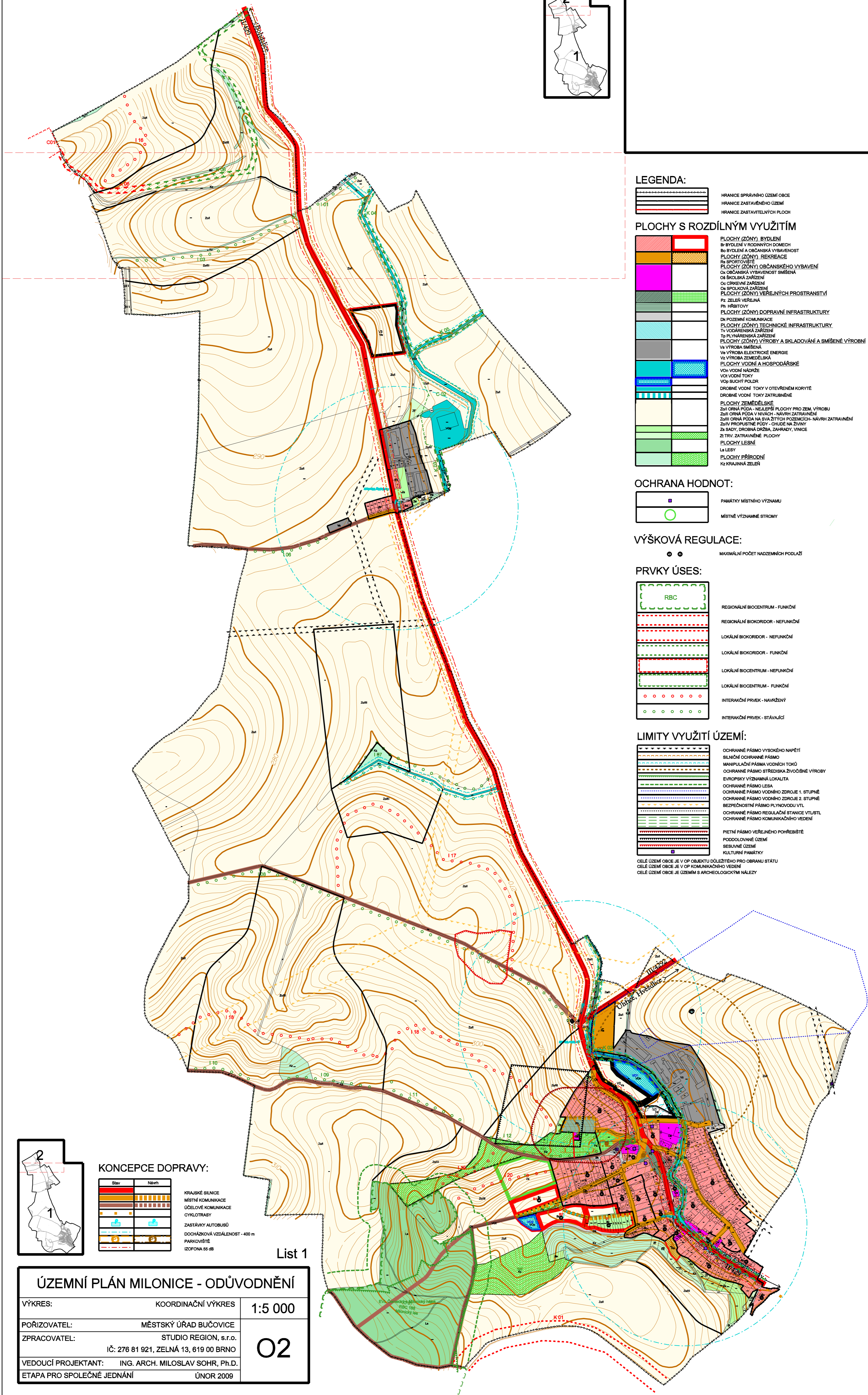
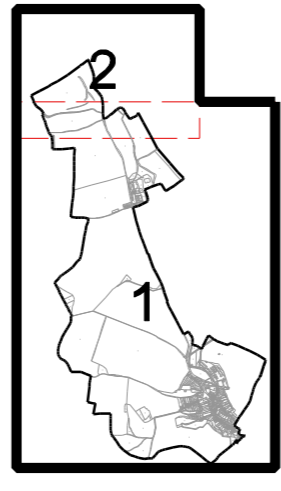


ÚZEMNÍ PLÁN MILONICE - ODŮVODNĚNÍ		
VÝKRES:	KOORDINAČNÍ VÝKRES	1:5 000
POŘIZOVATEL:	MĚSTSKÝ ÚŘAD BUČOVICE	02
ZPRACOVATEL:	STUDIO REGION, s.r.o. IČ: 276 81 921, ZELNÁ 13, 619 00 BRNO	
VEDOUČÍ PROJEKTANT:	ING. ARCH. MILOSLAV SOHR, Ph.D.	
ETAPA PRO SPOLEČNÉ JEDNÁNÍ	ÚNOR 2009	

List 2



LEGENDA:

	HRANICE SPRÁVNÍHO ÚZEMÍ OBCE
	HRANICE ZASTAVĚNÉHO ÚZEMÍ
	HRANICE ZASTAVITELNÝCH PLOCH
PLOCHY S ROZDÍLNÝM VYUŽITÍM	
	PLOCHY (ZÓNY) BYDLENÍ
	B1 BYDLENÍ V RODINNÝCH DOMECH
	B2 BYDLENÍ A OBČANSKÁ VYBAVENOST
	PLOCHY (ZÓNY) REKREACE
	R1 SPORTOVISTE
	PLOCHY (ZÓNY) OBČANSKÉHO VYBAVENÍ
	O1 OBČANSKÁ VYBAVENOST SMÍŠENÁ
	O2 ŠKOLSKÁ ZAŘÍZENÍ
	O3 CÍRKEVNÍ ZAŘÍZENÍ
	O4 SPOLEČNÁ ZAŘÍZENÍ
	PLOCHY (ZÓNY) VEŘEJNÝCH PROSTRANSTVÍ
	PZ ZELENĚ VEŘEJNÁ
	PH HRBITOVY
	PLOCHY (ZÓNY) DOPRAVNÍ INFRASTRUKTURY
	DI POZEMNÍ KOMUNIKACE
	PLOCHY (ZÓNY) TECHNICKÉ INFRASTRUKTURY
	T1 VODÁRENSKÁ ZAŘÍZENÍ
	T2 PLYNÁRENSKÁ ZAŘÍZENÍ
	PLOCHY (ZÓNY) VÝROBY A SKLADOVÁNÍ A SMÍŠENÉ VÝROBNÍ
	V1 VÝROBA SMÍŠENÁ
	V2 VÝROBA ELEKTROCKÉ ENERGIE
	V3 VÝROBA ZEMĚDĚLSKÁ
	PLOCHY VODNÍ A HOSPODÁŘSKÉ
	V01 VODNÍ NÁKRE
	V02 VODNÍ TOKY
	V03 SUCHÝ POLDR
	DROBNÉ VODNÍ TOKY V OTEVŘENÉM KORYTĚ
	DROBNÉ VODNÍ TOKY ZATŘUBNĚNÉ
	PLOCHY ZEMĚDĚLSKÉ
	Z01 ORNÁ PŮDA - NELEPŠÍ PLOCHY PRO ZEM. VÝROBU
	Z02 ORNÁ PŮDA V NIVNÍCH - NÁVRH ZATŘUBNĚNÍ
	Z03 ORNÁ PŮDA NA SVAZITÝCH POZEMKÁCH - NÁVRH ZATŘUBNĚNÍ
	Z04 VÝROBNÍ PLOCHY - CHŮDE NA ŽIVNÝ
	Z05 SÁDKY, ORNÁ PŮDA, ZAHRADKY, VINICE
	Z1 TRV. ZATŘUBNĚNÉ PLOCHY
	PLOCHY LESNÍ
	L1 LESY
	PLOCHY PŘÍRODNÍ
	K3 KRAJINNÁ ZELENĚ

OCHRANA HODNOT:

	PAMÁTKY MÍSTNÍHO VÝZNAMU
	MÍSTNĚ VÝZNAMNÉ STROMY

VÝŠKOVÁ REGULACE:

	MAXIMÁLNÍ POČET NADZEMNÍCH PODLAŽÍ
--	------------------------------------

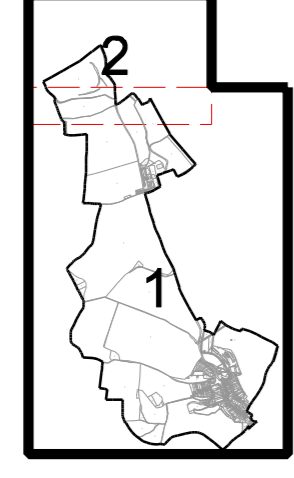
PRVKY ÚSES:

	RBC	REGIONÁLNÍ BIOCENTRUM - FUNKČNÍ
		REGIONÁLNÍ BIOKORIDOR - NEFUNKČNÍ
		LOKÁLNÍ BIOKORIDOR - NEFUNKČNÍ
		LOKÁLNÍ BIOKORIDOR - FUNKČNÍ
		LOKÁLNÍ BIOCENTRUM - NEFUNKČNÍ
		LOKÁLNÍ BIOCENTRUM - FUNKČNÍ
		INTERAKČNÍ PRVEK - NAVRŽENÝ
		INTERAKČNÍ PRVEK - STÁVAJÍCÍ

LIMITY VYUŽITÍ ÚZEMÍ:

	OCHRANNÉ PÁSMO VYSOKÉHO NAPĚTÍ
	SILNIČNÍ OCHRANNÉ PÁSMO
	MANIPULAČNÍ PÁSMO VODNÍCH TOKŮ
	OCHRANNÉ PÁSMO STŘEDISKA ŽIVOČIŠNÉ VÝROBY
	EVROPSKÝ VÝZNAMNÁ LOKALITA
	OCHRANNÉ PÁSMO LESA
	OCHRANNÉ PÁSMO VODNÍHO ZDROJE 1. STUPNĚ
	OCHRANNÉ PÁSMO VODNÍHO ZDROJE 2. STUPNĚ
	BEZPEČNOSTNÍ PÁSMO PLYNOVODŮ VTL
	OCHRANNÉ PÁSMO REGULÁČNÍ STANICE VTL/STL
	OCHRANNÉ PÁSMO KOMUNIKAČNÍHO VEDENÍ
	PIETNÉ PÁSMO VEŘEJNÉHO POHŘEBIŠTĚ
	PODDOLOVANÉ ÚZEMÍ
	SESLUNNÉ ÚZEMÍ
	KULURNÍ PAMÁTKY

CELE ÚZEMÍ OBCE JE V OP OBJEKTU DŮLEŽITÉHO PRO OBRANU STÁTU
 CELE ÚZEMÍ OBCE JE V OP KOMUNIKAČNÍHO VEDENÍ
 CELE ÚZEMÍ OBCE JE ÚZEMÍM S ARCHEOLOGICKÝM NÁLEZY



KONCEPCE DOPRAVY:

Stav	Návrh

KRAJSKÉ SILNICE
 MÍSTNÍ KOMUNIKACE
 CÍLEOVÉ KOMUNIKACE
 CYKLOTRASY
 ZASTÁVKY AUTOBUSŮ
 DOCHÁZKOVÁ VZDÁLENOST - 400 m
 PARKOVIŠTĚ
 IZOFONA 55 dB

List 1

ÚZEMNÍ PLÁN MILONICE - ODŮVODNĚNÍ		
VÝKRES:	KOORDINAČNÍ VÝKRES	1:5 000
POŘIZOVATEL:	MĚSTSKÝ ÚŘAD BUČOVICE	02
ZPRACOVATEL:	STUDIO REGION, s.r.o. IČ: 276 81 921, ZELNÁ 13, 619 00 BRNO	
VEDOUČÍ PROJEKTANT:	ING. ARCH. MILOSLAV SOHR, Ph.D.	
ETAPA PRO SPOLEČNÉ JEDNÁNÍ	ÚNOR 2009	