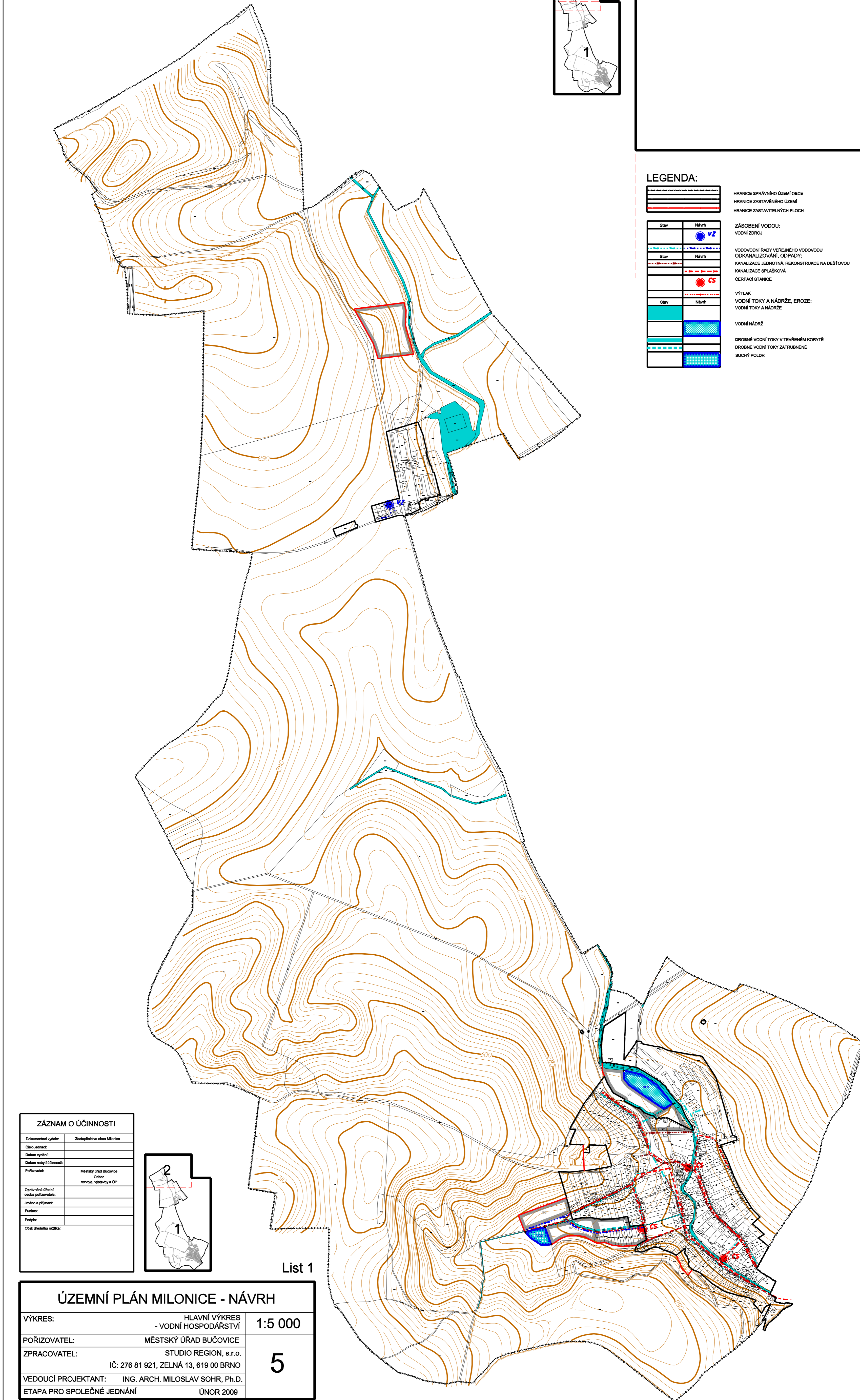
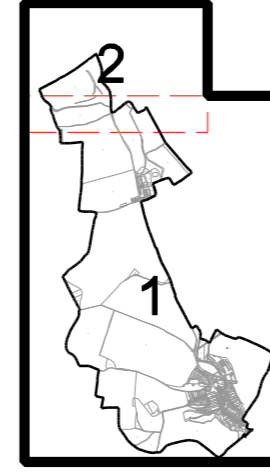


ZÁZNAM O ÚČINNOSTI	
Dokumentaci vydáno:	Zastupitelstvo obce Milonice
Číslo jednací:	
Datum vydání:	
Datum revidy (úpravy):	
Přílohy:	Městský úřad Bučovice Odbor rozvoje, výstavby a GP
Operativní územní úplňovací plán:	
Jednáno a přehráno:	
Funkce:	
Podpis:	
Oslovení řečnické:	

ÚZEMNÍ PLÁN MILONICE - NÁVRH		
VÝKRES:	HLAVNÍ VÝKRES - VODNÍ HOSPODÁŘSTVÍ	1:5 000
POŘIZOVATEL:	MĚSTSKÝ ÚŘAD BUČOVICE	5
ZPRACOVATEL:	STUDIO REGION, s.r.o. IČ: 276 81 921, ZELNÁ 13, 619 00 BRNO	
VEDOUČÍ PROJEKTANT:	ING. ARCH. MILOSLAV SOHR, Ph.D.	
ETAPA PRO SPOLEČNÉ JEDNÁNÍ	ÚNOR 2009	

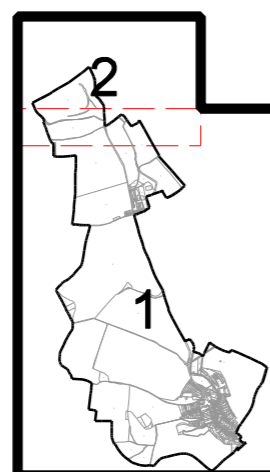
List 2



LEGENDA:

	HRANICE SPRÁVNÍHO ÚZEMÍ OBCE
	HRANICE ZASTAVĚNÉHO ÚZEMÍ
	HRANICE ZASTAVITELNÝCH PLOCH
	ZÁSOBENÍ VODOU: VODNÍ ZDROJ
	VODOVODNÍ RADY VEŘEJNÉHO VODOVODU
	ODKANALIZOVÁNÍ, ODPADY:
	KANALIZACE JEDNOTNÁ, REKONSTRUKCE NA DEŠTOVOU
	KANALIZACE SPLAŠKOVÁ
	ČERPAČÍ STANICE
	VÝTLAK
	VODNÍ TOKY A NÁDRŽE, EROZE:
	VODNÍ TOKY A NÁDRŽE
	VODNÍ NÁDRŽ
	DROBNÉ VODNÍ TOKY V TEVRÉM KORYTĚ
	DROBNÉ VODNÍ TOKY ZATRUŽENÉ
	BUCHÝ PŮLDR

ZÁZNAM O ÚČINNOSTI	
Dokumentaci vydáno:	Zastupitelstvo obce Milonice
Číslo jednací:	
Datum vydání:	
Datum revidy (úpravy):	
Přílohy:	Městský úřad Bučovice Odbor rozvoje, výstavby a GP
Operativní územní úplňovací plán:	
Jednáno a přehráno:	
Funkce:	
Podpis:	
Oslovení řečnické:	



List 1

ÚZEMNÍ PLÁN MILONICE - NÁVRH		
VÝKRES:	HLAVNÍ VÝKRES - VODNÍ HOSPODÁŘSTVÍ	1:5 000
POŘIZOVATEL:	MĚSTSKÝ ÚŘAD BUČOVICE	5
ZPRACOVATEL:	STUDIO REGION, s.r.o. IČ: 276 81 921, ZELNÁ 13, 619 00 BRNO	
VEDOUČÍ PROJEKTANT:	ING. ARCH. MILOSLAV SOHR, Ph.D.	
ETAPA PRO SPOLEČNÉ JEDNÁNÍ	ÚNOR 2009	