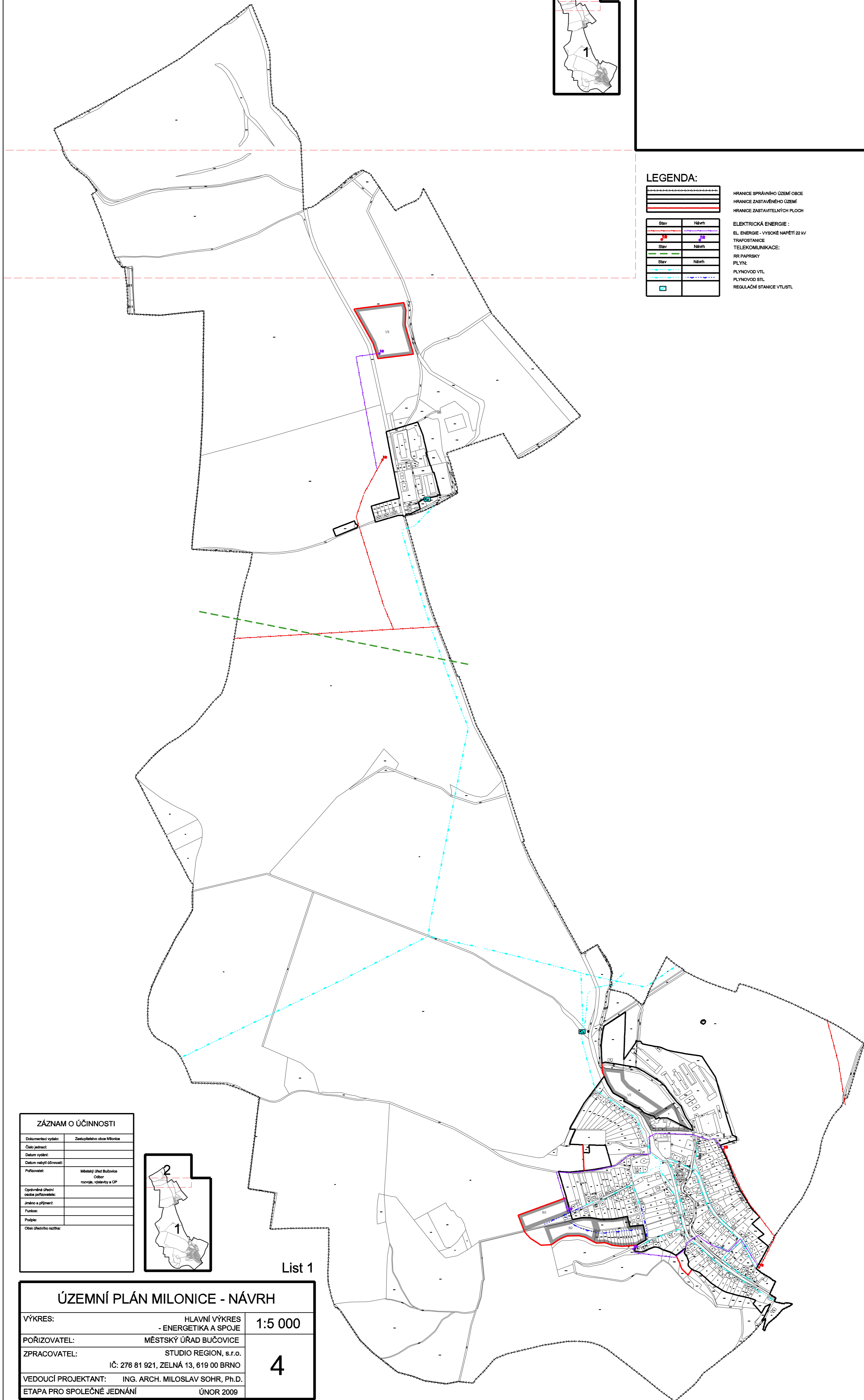
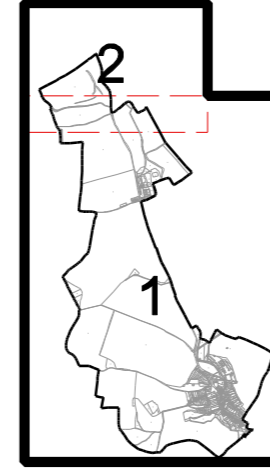


ZÁZNAM O ÚČINNOSTI	
Dokumentaci vydáno:	Zastupitelstvo obce Milonice
Číslo jednací:	
Datum vydání:	
Datum nabytí účinnosti:	
Přílohy:	Městský úřad Bučovice Odbor rozvoje, výstavby a ÚP
Operativní územní úplata pořizovatele:	
Jiná data a přílohy:	
Funkce:	
Podpis:	
Ostatné údaje:	

ÚZEMNÍ PLÁN MILONICE - NÁVRH		
VÝKRES:	HLAVNÍ VÝKRES - ENERGETIKA A SPOJE	1:5 000
POŘIZOVATEL:	MĚSTSKÝ ÚŘAD BUČOVICE	4
ZPRACOVATEL:	STUDIO REGION, s.r.o. IČ: 276 81 921, ZELNÁ 13, 619 00 BRNO	
VEDOUČÍ PROJEKTANT:	ING. ARCH. MILOSLAV SOHR, Ph.D.	
ETAPA PRO SPOLEČNÉ JEDNÁNÍ	ÚNOR 2009	

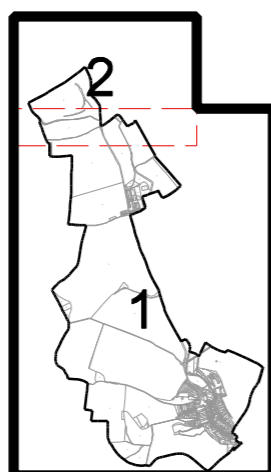
List 2



LEGENDA:

	HRANICE SPRÁVNÍHO ÚZEMÍ OBCE
	HRANICE ZASTAVĚNÉHO ÚZEMÍ
	HRANICE ZASTAVITELNÝCH PLOCH
	ELEKTRICKÁ ENERGIE :
	EL. ENERGIE - VYSOKÉ NAPĚTÍ 22 kV
	TRAFOSTANICE
	TELEKOMUNIKACE:
	RR PÁRBSKÝ
	PLYN:
	PLYNOVOD VTL
	PLYNOVOD STL
	REGULAČNÍ STANICE VTL/STL

ZÁZNAM O ÚČINNOSTI	
Dokumentaci vydáno:	Zastupitelstvo obce Milonice
Číslo jednací:	
Datum vydání:	
Datum nabytí účinnosti:	
Přílohy:	Městský úřad Bučovice Odbor rozvoje, výstavby a ÚP
Operativní územní úplata pořizovatele:	
Jiná data a přílohy:	
Funkce:	
Podpis:	
Ostatné údaje:	



List 1

ÚZEMNÍ PLÁN MILONICE - NÁVRH		
VÝKRES:	HLAVNÍ VÝKRES - ENERGETIKA A SPOJE	1:5 000
POŘIZOVATEL:	MĚSTSKÝ ÚŘAD BUČOVICE	4
ZPRACOVATEL:	STUDIO REGION, s.r.o. IČ: 276 81 921, ZELNÁ 13, 619 00 BRNO	
VEDOUČÍ PROJEKTANT:	ING. ARCH. MILOSLAV SOHR, Ph.D.	
ETAPA PRO SPOLEČNÉ JEDNÁNÍ	ÚNOR 2009	