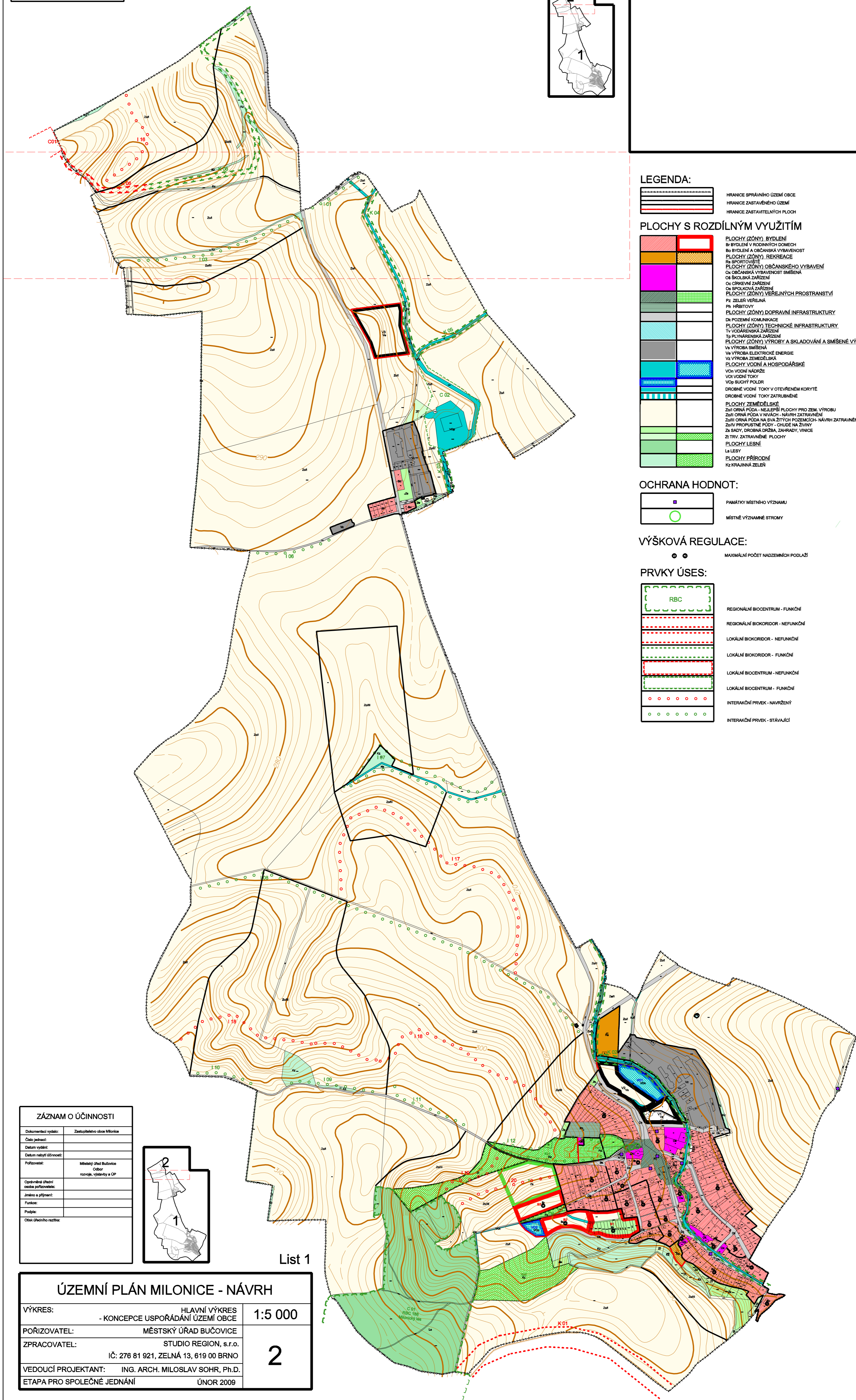
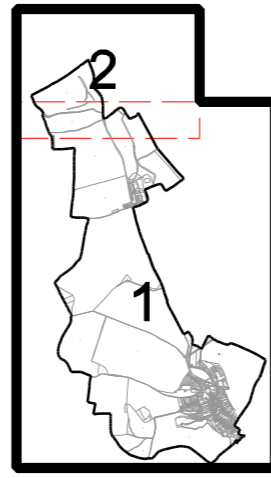


ZÁZNAM O ÚČINNOSTI	
Dokumentaci vydáno:	Zastupitelstvo obce Milonice
Číslo jednací:	
Datum vydání:	
Datum nabytí účinnosti:	
Přílohy:	Městský úřad Bučovice Období rozvoje, výtahy a GP
Operativní úkol obce pořizovatel:	
Jedná o přílohu:	
Funkce:	
Podpis:	
Oslovení řečnické:	

ÚZEMNÍ PLÁN MILONICE - NÁVRH		
VÝKRES:	HLAVNÍ VÝKRES - KONCEPCE USPOŘÁDÁNÍ ÚZEMÍ OBCE	1:5 000
POŘIZOVATEL:	MĚSTSKÝ ÚŘAD BUČOVICE	2
ZPRACOVATEL:	STUDIO REGION, s.r.o. IČ: 276 81 921, ZELNÁ 13, 619 00 BRNO	
VEDOUČÍ PROJEKTANT:	ING. ARCH. MILOSLAV SOHR, Ph.D.	
ETAPA PRO SPOLEČNÉ JEDNÁNÍ	ÚNOR 2009	

List 2



**LEGENDA:**

	HRANICE SPRÁVNÍHO ÚZEMÍ OBCE
	HRANICE ZASTAVĚNÉHO ÚZEMÍ
	HRANICE ZASTAVATELŮ PLOCH

**PLOCHY S ROZDÍLNÝM VYUŽITÍM**

	PLOCHY (ZÓNY) BYDLENÍ
	B1 BYDLENÍ V RODINNÝCH DOMĚCH
	B2 BYDLENÍ A OBČANSKÁ VYBAVENOST
	PLOCHY (ZÓNY) REKREACE
	R1 SPORTOVISŤE
	PLOCHY (ZÓNY) OBČANSKÉHO VYBAVENÍ
	O1 OBČANSKÁ VYBAVENOST SMÍŠENÁ
	O2 ŠKOLSKÁ ZÁŘÍZENÍ
	O3 CIRKEVNÍ ZÁŘÍZENÍ
	O4 SPOLEČNÁ ZÁŘÍZENÍ
	PLOCHY (ZÓNY) VEŘEJNÝCH PROSTRANSTVÍ
	PZ ZELENÁ VEŘEJNÁ
	PH HRBITOVY
	PLOCHY (ZÓNY) DOPRAVNÍ INFRASTRUKTURY
	D1 POZEMNÍ KOMUNIKACE
	PLOCHY (ZÓNY) TECHNICKÉ INFRASTRUKTURY
	T1 VODÁRENSKÁ ZÁŘÍZENÍ
	T2 PLYNÁRENSKÁ ZÁŘÍZENÍ
	PLOCHY (ZÓNY) VÝROBY A SKLADOVÁNÍ A SMÍŠENÉ VÝROBNÍ
	V1 VÝROBA SMÍŠENÁ
	V2 VÝROBA ELEKTROCKÉ ENERGIE
	V3 VÝROBA ZEMĚDĚLSKÁ
	PLOCHY VODNÍ A HOSPODÁŘSKÉ
	V01 VODNÍ NÁKRE
	V02 VODNÍ TOKY
	V03 SUCHÝ PŮLDR
	DROBNÉ VODNÍ TOKY V OTEVŘENÉM KORYTĚ
	DROBNÉ VODNÍ TOKY ZATŘUBNĚNÉ
	PLOCHY ZEMĚDĚLSKÉ
	Z01 ORNÁ PŮDA - NELEPŠÍ PLOCHY PRO ZEM. VÝROBU
	Z02 ORNÁ PŮDA V NIVÁCH - NÁVRH ZATŘUBNĚNÍ
	Z03 ORNÁ PŮDA NA SVAZITÝCH POZEMKCH - NÁVRH ZATŘUBNĚNÍ
	Z04 VÝROBNÍ PLOCHY - CHŮDE NA ŽIVNÝ
	Z05 SÁDKY, ORNÁ ORNÁ, ZAHŘADY, VINICE
	Z06 TRV. ZATŘUBNĚNÉ PLOCHY
	PLOCHY LESNÍ
	LA LESY
	PLOCHY PŘÍRODNÍ
	K3 KRAJINNÁ ZELEN

**OCHRANA HODNOT:**

	PAMÁTKY MÍSTNÍHO VÝZNAMU
	MÍSTNĚ VÝZNAMNÉ STROMY

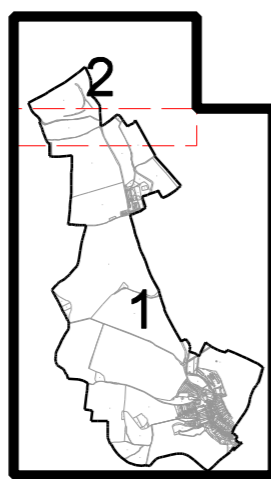
**VÝŠKOVÁ REGULACE:**

	MAXIMÁLNÍ POČET NADZEMNÍCH PODLAŽÍ
--	------------------------------------

**PRVKY ÚSES:**

	RBC	REGIONÁLNÍ BIOCENTRUM - FUNKČNÍ
		REGIONÁLNÍ BIKORIDOR - NEFUNKČNÍ
		LOKÁLNÍ BIKORIDOR - NEFUNKČNÍ
		LOKÁLNÍ BIKORIDOR - FUNKČNÍ
		LOKÁLNÍ BIOCENTRUM - NEFUNKČNÍ
		LOKÁLNÍ BIOCENTRUM - FUNKČNÍ
		INTERAKČNÍ PRVEK - NAVRŽENÝ
		INTERAKČNÍ PRVEK - STÁVAJÍCÍ

ZÁZNAM O ÚČINNOSTI	
Dokumentaci vydáno:	Zastupitelstvo obce Milonice
Číslo jednací:	
Datum vydání:	
Datum nabytí účinnosti:	
Přílohy:	Městský úřad Bučovice Období rozvoje, výtahy a GP
Operativní úkol obce pořizovatel:	
Jedná o přílohu:	
Funkce:	
Podpis:	
Oslovení řečnické:	



List 1

ÚZEMNÍ PLÁN MILONICE - NÁVRH		
VÝKRES:	HLAVNÍ VÝKRES - KONCEPCE USPOŘÁDÁNÍ ÚZEMÍ OBCE	1:5 000
POŘIZOVATEL:	MĚSTSKÝ ÚŘAD BUČOVICE	2
ZPRACOVATEL:	STUDIO REGION, s.r.o. IČ: 276 81 921, ZELNÁ 13, 619 00 BRNO	
VEDOUČÍ PROJEKTANT:	ING. ARCH. MILOSLAV SOHR, Ph.D.	
ETAPA PRO SPOLEČNÉ JEDNÁNÍ	ÚNOR 2009	