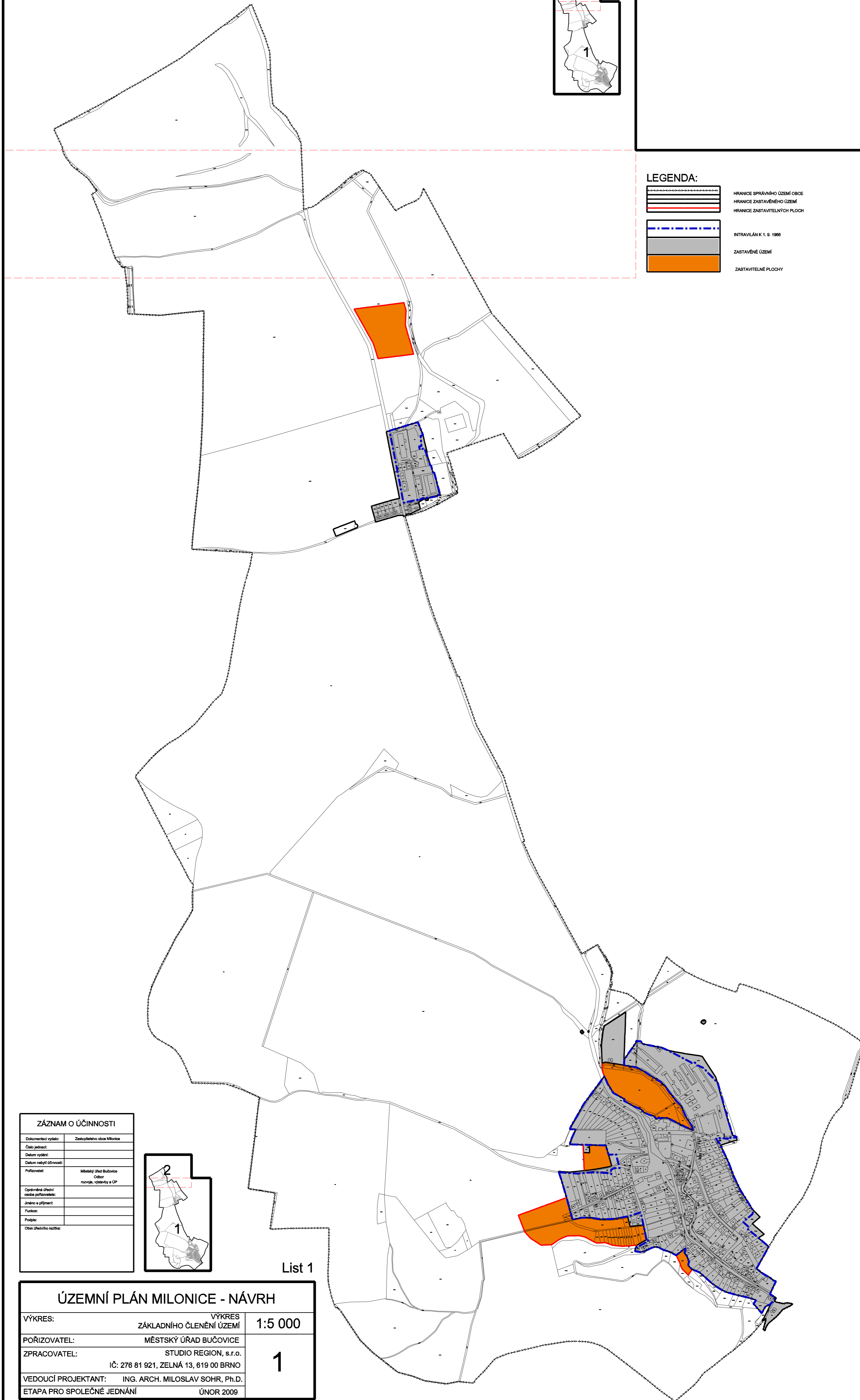
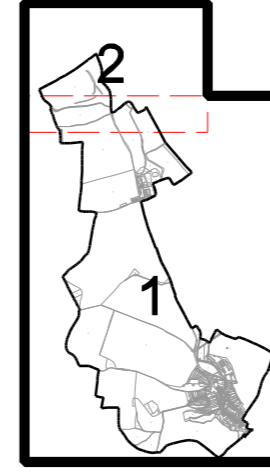


| ZÁZNAM O ÚČINNOSTI | |
|--|--|
| Dokumentaci vydáno: | Zastupitelstvo obce Milonice |
| Číslo jednací: | |
| Datum vydání: | |
| Datum nabytí účinnosti: | |
| Přílohy: | Městský úřad Bučovice Odbor rozvoje, výstavby a GP |
| Operativní schůzka obce pořizovatele: | |
| Jednáno a přehráno: | |
| Funkce: | |
| Podpis: | |
| Osoba odpovědná za realizaci: | |

| ÚZEMNÍ PLÁN MILONICE - NÁVRH | | |
|------------------------------|--|---------|
| VÝKRES: | VÝKRES ZÁKLADNÍHO ČLENĚNÍ ÚZEMÍ | 1:5 000 |
| POŘIZOVATEL: | MĚSTSKÝ ÚŘAD BUČOVICE | 1 |
| ZPRACOVATEL: | STUDIO REGION, s.r.o. IČ: 276 81 921, ZELNÁ 13, 619 00 BRNO | |
| VEDOUČÍ PROJEKTANT: | ING. ARCH. MILOSLAV SOHR, Ph.D. | |
| ETAPA PRO SPOLEČNÉ JEDNÁNÍ | ÚNOR 2009 | |

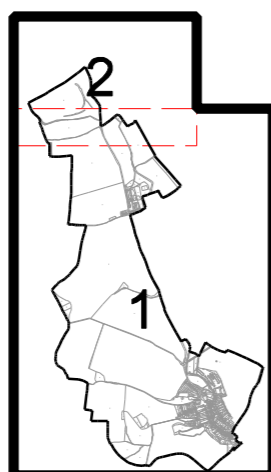
List 2



LEGENDA:

| | |
|--|------------------------------|
| | HRANICE SPRÁVNÍHO ÚZEMÍ OBCE |
| | HRANICE ZASTAVĚNÉHO ÚZEMÍ |
| | HRANICE ZASTAVITELNÝCH PLOCH |
| | INTRAVILÁN K 1. 9. 1968 |
| | ZASTAVĚNÉ ÚZEMÍ |
| | ZASTAVITELNÉ PLOCHY |

| ZÁZNAM O ÚČINNOSTI | |
|--|--|
| Dokumentaci vydáno: | Zastupitelstvo obce Milonice |
| Číslo jednací: | |
| Datum vydání: | |
| Datum nabytí účinnosti: | |
| Přílohy: | Městský úřad Bučovice Odbor rozvoje, výstavby a GP |
| Operativní schůzka obce pořizovatele: | |
| Jednáno a přehráno: | |
| Funkce: | |
| Podpis: | |
| Osoba odpovědná za realizaci: | |



List 1

| ÚZEMNÍ PLÁN MILONICE - NÁVRH | | |
|------------------------------|--|---------|
| VÝKRES: | VÝKRES ZÁKLADNÍHO ČLENĚNÍ ÚZEMÍ | 1:5 000 |
| POŘIZOVATEL: | MĚSTSKÝ ÚŘAD BUČOVICE | 1 |
| ZPRACOVATEL: | STUDIO REGION, s.r.o. IČ: 276 81 921, ZELNÁ 13, 619 00 BRNO | |
| VEDOUČÍ PROJEKTANT: | ING. ARCH. MILOSLAV SOHR, Ph.D. | |
| ETAPA PRO SPOLEČNÉ JEDNÁNÍ | ÚNOR 2009 | |