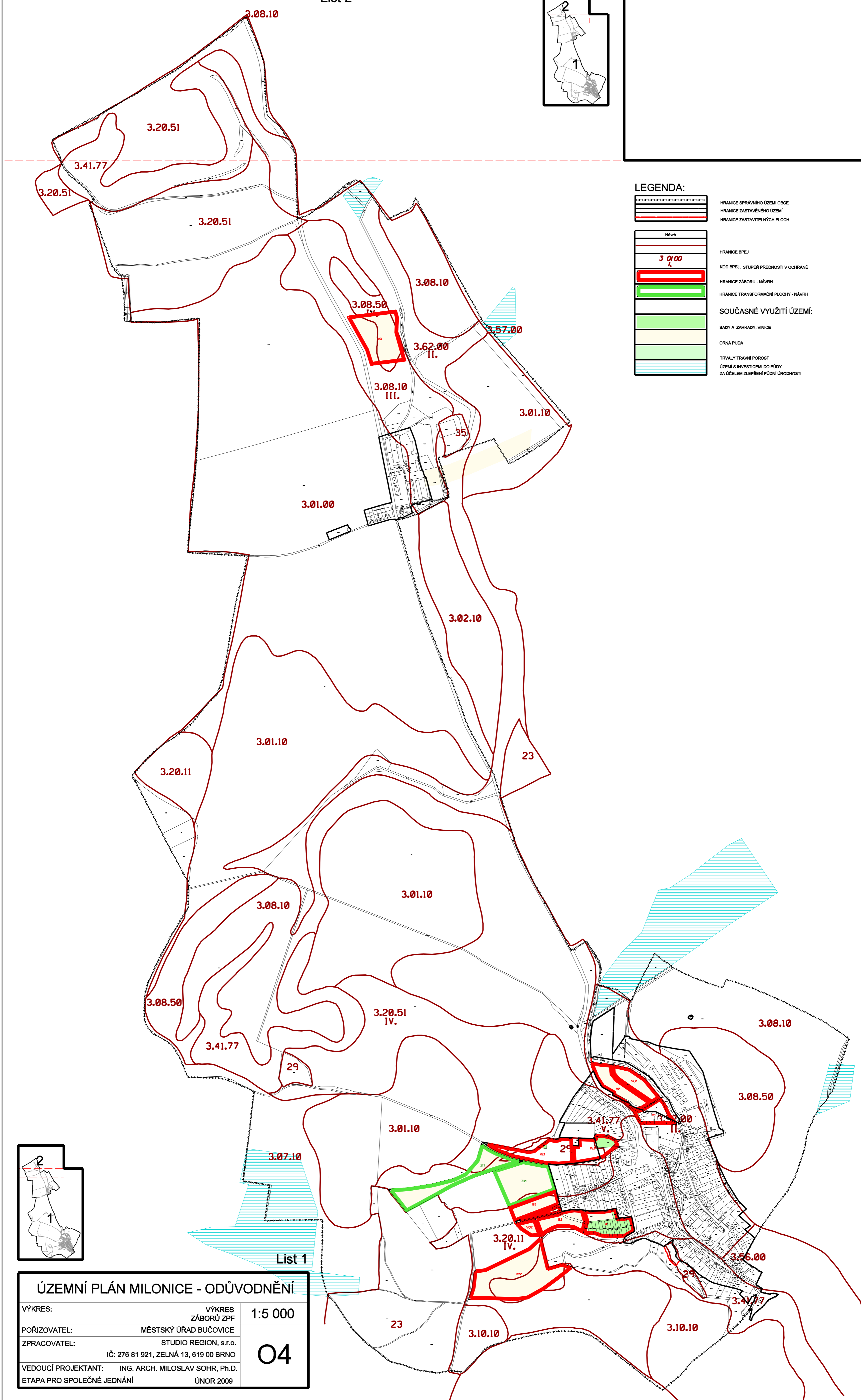
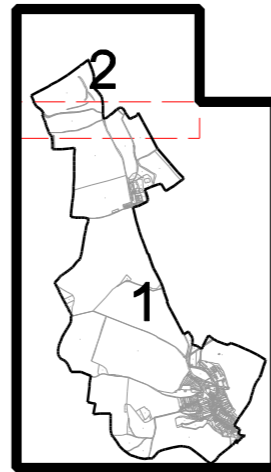


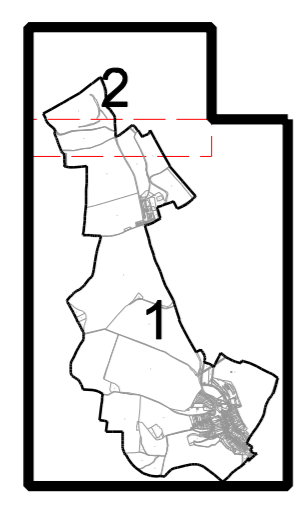
ÚZEMNÍ PLÁN MILONICE - ODŮVODNĚNÍ		
VÝKRES:	VÝKRES ZÁBORŮ ZPF	1:5 000
POŘIZOVATEL:	MĚSTSKÝ ÚŘAD BUČOVICE	04
ZPRACOVATEL:	STUDIO REGION, s.r.o. IČ: 276 81 921, ZELNÁ 13, 619 00 BRNO	
VEDOUČÍ PROJEKTANT:	ING. ARCH. MILOSLAV SOHR, Ph.D.	
ETAPA PRO SPOLEČNÉ JEDNÁNÍ	ÚNOR 2009	

List 2



LEGENDA:

- HRANICE SPRÁVNÍHO ÚZEMÍ OBCE
- HRANICE ZASTAVĚNÉHO ÚZEMÍ
- HRANICE ZASTAVITELNÝCH PLOCH
- Nábřh
- HRANICE BPEJ
- KÓD BPEJ, STUPEŇ PŘEDNOSTI V OCHRANĚ
- HRANICE ZÁBORŮ - NÁVRH
- HRANICE TRANSFORMAČNÍ PLOCHY - NÁVRH
- SOUČASNÉ VYUŽITÍ ÚZEMÍ:**
- SADY A ZAHRADY, VNICE
- ORNÁ PŮDA
- TRVALÝ TRÁVNÍ POROST
- ÚZEMÍ S INVESTICEM DO PŮDY ZA ÚCELEM ZLEPŠENÍ PŮDNÍ ÚRODNOSTI



List 1

ÚZEMNÍ PLÁN MILONICE - ODŮVODNĚNÍ		
VÝKRES:	VÝKRES ZÁBORŮ ZPF	1:5 000
POŘIZOVATEL:	MĚSTSKÝ ÚŘAD BUČOVICE	04
ZPRACOVATEL:	STUDIO REGION, s.r.o. IČ: 276 81 921, ZELNÁ 13, 619 00 BRNO	
VEDOUČÍ PROJEKTANT:	ING. ARCH. MILOSLAV SOHR, Ph.D.	
ETAPA PRO SPOLEČNÉ JEDNÁNÍ	ÚNOR 2009	