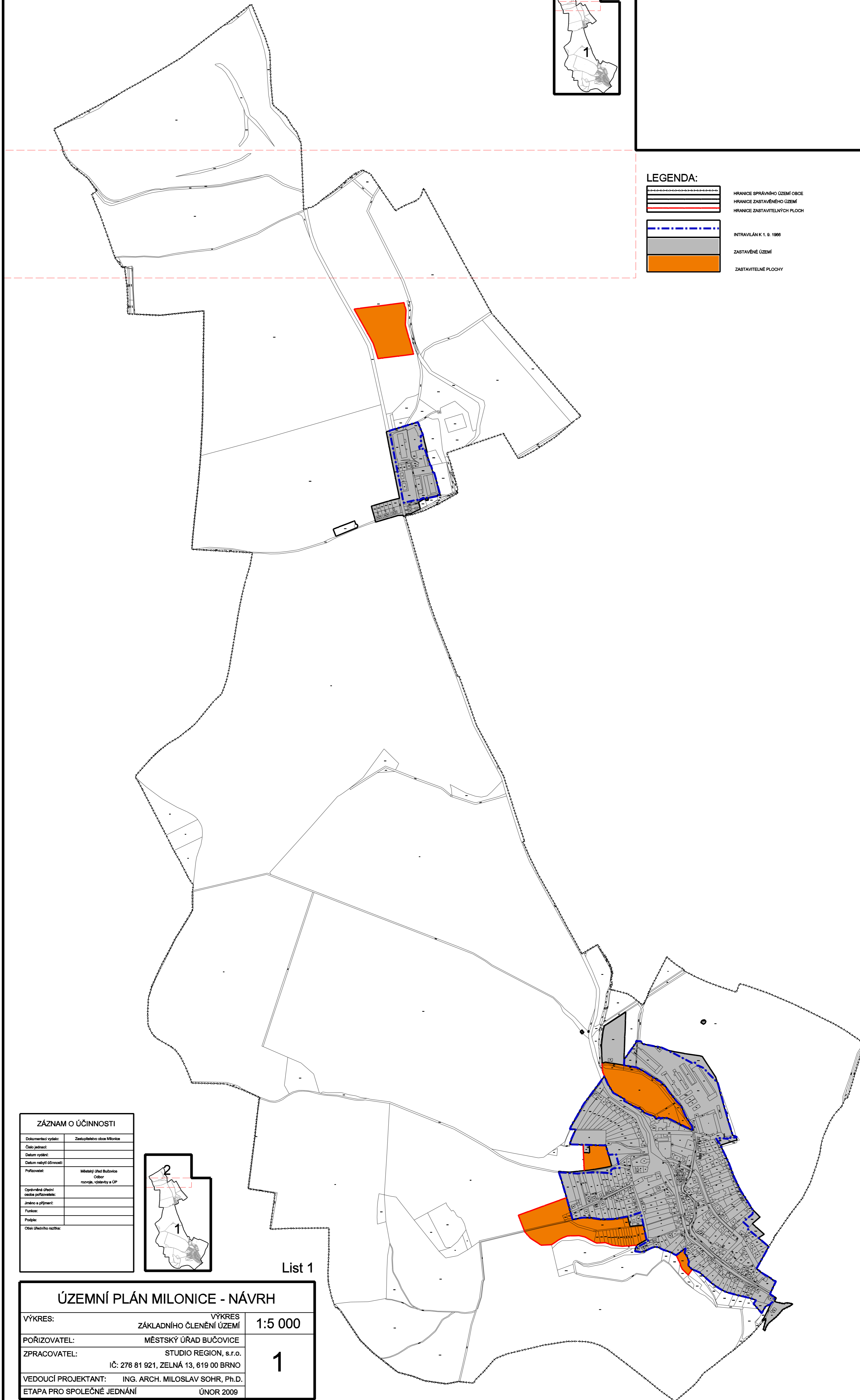
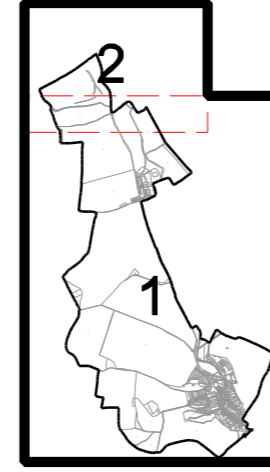


ZÁZNAM O ÚČINNOSTI	
Dokumentaci vydáno:	Zastupitelstvo obce Milonice
Číslo jednací:	
Datum vydání:	
Datum nabytí účinnosti:	
Přílohy:	Městský úřad Bučovice Odbor rozvoje, výstavby a GP
Operativní schůzka obce pořizovatele:	
Jednáno a přehráno:	
Funkce:	
Podpis:	
Osoba odpovědná za realizaci:	

ÚZEMNÍ PLÁN MILONICE - NÁVRH		
VÝKRES:	VÝKRES ZÁKLADNÍHO ČLENĚNÍ ÚZEMÍ	1:5 000
POŘIZOVATEL:	MĚSTSKÝ ÚŘAD BUČOVICE	1
ZPRACOVATEL:	STUDIO REGION, s.r.o. IČ: 276 81 921, ZELNÁ 13, 619 00 BRNO	
VEDOUČÍ PROJEKTANT:	ING. ARCH. MILOSLAV SOHR, Ph.D.	
ETAPA PRO SPOLEČNÉ JEDNÁNÍ	ÚNOR 2009	

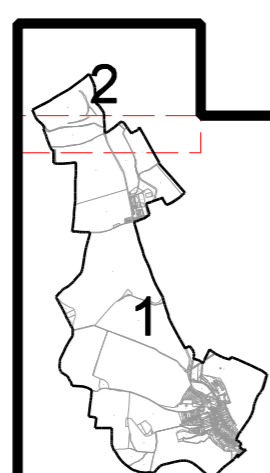
List 2



LEGENDA:

	HRANICE SPRÁVNÍHO ÚZEMÍ OBCE
	HRANICE ZASTAVĚNÉHO ÚZEMÍ
	HRANICE ZASTAVITELNÝCH PLOCH
	INTRAVILÁN K 1. 9. 1968
	ZASTAVĚNÉ ÚZEMÍ
	ZASTAVITELNÉ PLOCHY

ZÁZNAM O ÚČINNOSTI	
Dokumentaci vydáno:	Zastupitelstvo obce Milonice
Číslo jednací:	
Datum vydání:	
Datum nabytí účinnosti:	
Přílohy:	Městský úřad Bučovice Odbor rozvoje, výstavby a GP
Operativní schůzka obce pořizovatele:	
Jednáno a přehráno:	
Funkce:	
Podpis:	
Osoba odpovědná za realizaci:	



List 1

ÚZEMNÍ PLÁN MILONICE - NÁVRH		
VÝKRES:	VÝKRES ZÁKLADNÍHO ČLENĚNÍ ÚZEMÍ	1:5 000
POŘIZOVATEL:	MĚSTSKÝ ÚŘAD BUČOVICE	1
ZPRACOVATEL:	STUDIO REGION, s.r.o. IČ: 276 81 921, ZELNÁ 13, 619 00 BRNO	
VEDOUČÍ PROJEKTANT:	ING. ARCH. MILOSLAV SOHR, Ph.D.	
ETAPA PRO SPOLEČNÉ JEDNÁNÍ	ÚNOR 2009	